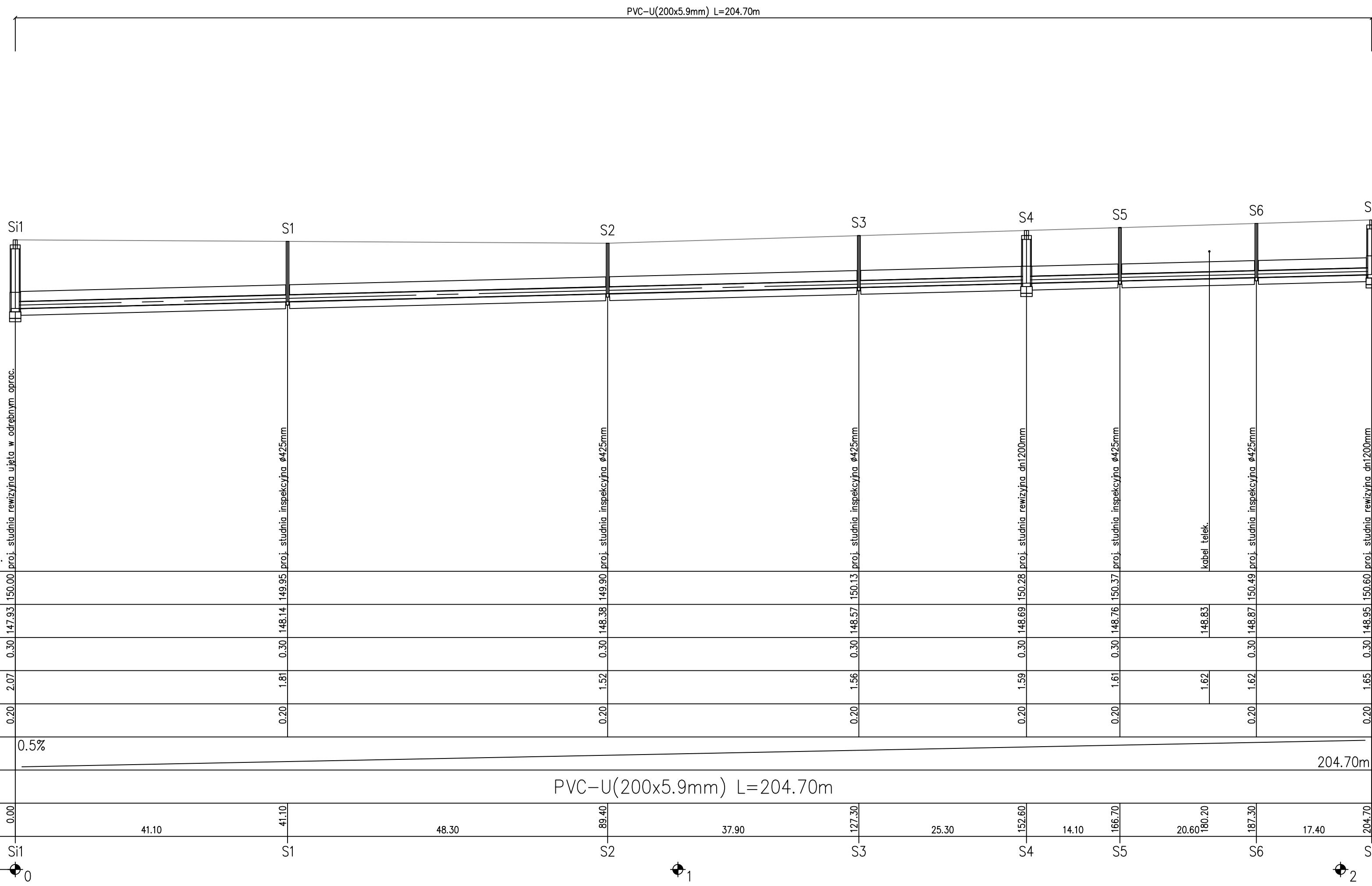
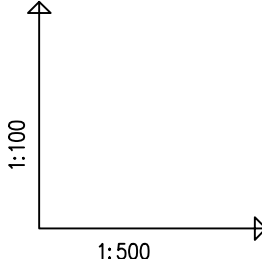


POZIOM PORÓWNAWCZY 140.00 m n.p.m.

RZĘDNA TERENU ISTN.	
RZĘDNA DNA KANAŁU	
OBSYPKA	
ZAGŁĘBIENIE DNA KANAŁU	
PODSYPKA	
SPADKI, DŁUGOŚCI	0.5%
ŚREDNICA, MATERIAŁ	PVC-U(200x5.9mm) L=204.70m
ODLEGŁOŚCI	
HEKTOMETRY	

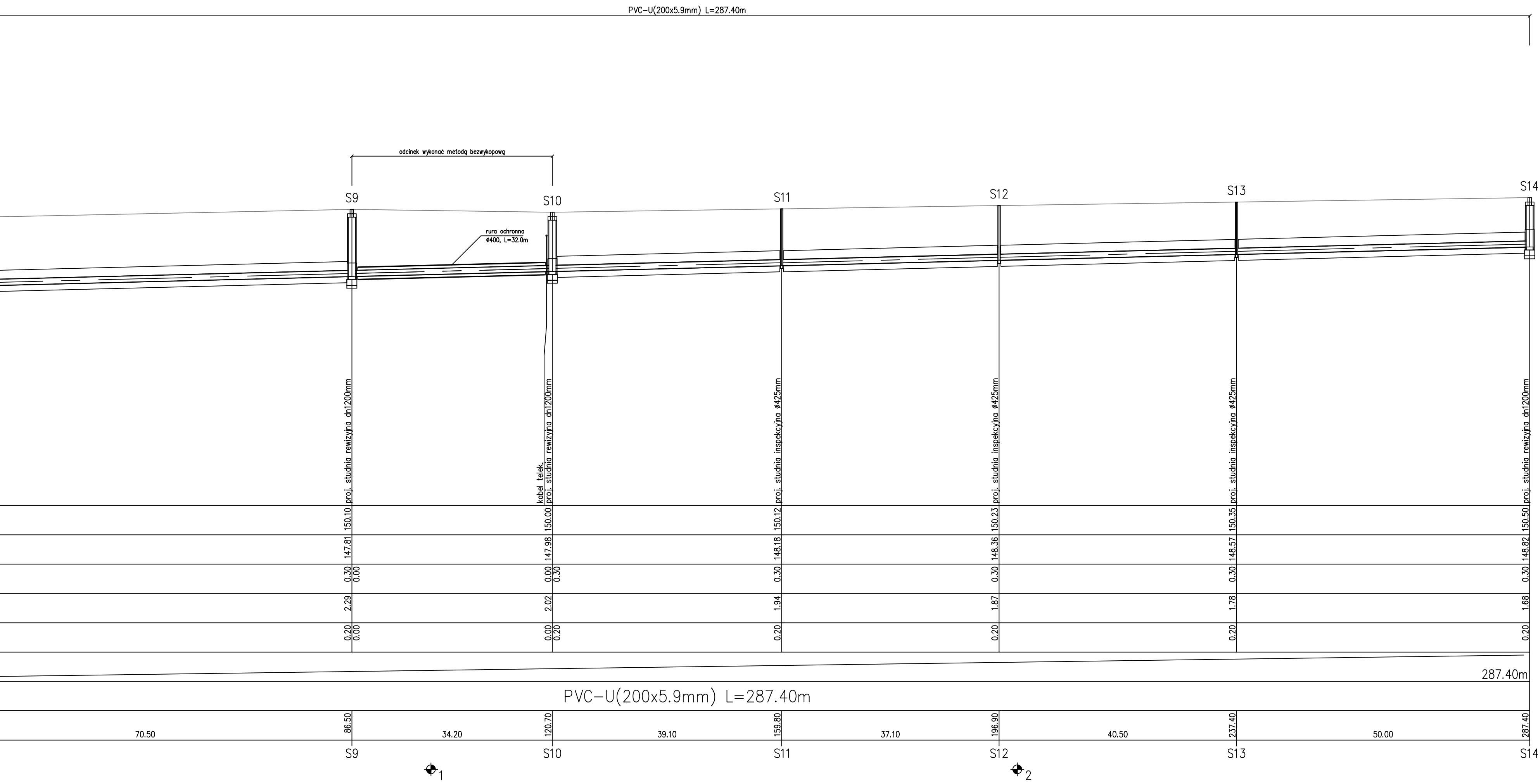
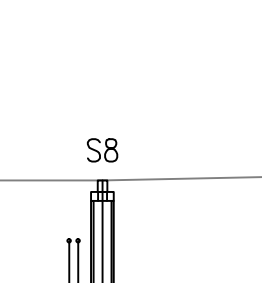
Generator rysunkowy 7.33.7 (www.spl-graf.com.pl)



POZIOM PORÓWNAWCZY 140.00 m n.p.m.

RZĘDNA TERENU ISTN.	
RZĘDNA DNA KANAŁU	
OBSYPKA	
ZAGŁĘBIENIE DNA KANAŁU	
PODSYPKA	
SPADKI, DŁUGOŚCI	0.5%
ŚREDNICA, MATERIAŁ	PVC-U(200x5.9mm) L=287.40m
ODLEGŁOŚCI	
HEKTOMETRY	

Generator rysunkowy 7.33.7 (www.spl-graf.com.pl)



Faza:	PROJEKT ARCHITEKTONICZNO - BUDOWLANY	
Inwestor:	GMINA MIEJSKA BIAŁA PODLASKA ul. Marsz. J. zefa Piłsudskiego 3 21-500 Biała Podlaska	Nr ark.: 1
Zadanie:	Budowa sieci wodociągowej i kanalizacji sanitarnej w miejscowości Biała Podlaska, ul. Ziemiańska, Mieszczkańska, Żwirki i Wigury - ETAP III	Skala: 1:100/500
Adres obiektu:	ul. Ziemiańska, Mieszczkańska, Żwirki i Wigury m. Biała Podl., gm. M. Biała Podl. pow. Bialski, woj. Lubelskie	Data: 22.09.2025
Przedmiot rysunku:	Profil sieci kanalizacji sanitarnej	
Projektant:	mgr inż. Jakub Wasiluk upr. LUB/0087/PWBS/24 w spec. instal. - inż.	Podpis:
Sprawdzający:	mgr inż. Bartłomiej Koszotko upr. LUB/0079/PWBS/24 w spec. instal. - inż.	Podpis:
ISW Sp. z o.o., 21-500 Biała Podlaska, ul. Ogrodowa 20, tel. 792 990 170		